



КООРДИНАТИ НА ГРАНИЧНИ ТОЧКИ  
Координатна система: 2005 Кадастрална

No.	X [m]	Y [m]
1	4720705.302	341355.806
2	4720700.678	341364.672
3	4720691.812	341360.046
4	4720696.438	341351.181
100	4720698.558	341357.926



КООРДИНАТИ НА ГРАНИЧНИ ТОЧКИ  
Координатна система: 1970г.

No.	X [m]	Y [m]
1	4593363.455	8518528.802
2	4593359.049	8518537.779
3	4593350.072	8518533.372
4	4593354.479	8518524.396
100	4593356.764	8518531.087

КООРДИНАТИ НА ГРАНИЧНИ ТОЧКИ  
Координатна система: WGS84BL

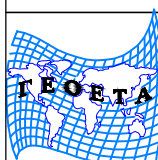
No.	B [°]	L [°]
1	42°36'19.644	23°33'59.216
2	42°36'19.501	23°33'59.610
3	42°36'19.210	23°33'59.416
4	42°36'19.354	23°33'59.022
100	42°36'19.427	23°33'59.316

ЛЕГЕНДА:

-  ТРЪБЕН КЛАДЕНЕЦ
-  ПОЯС I

ОБЕКТ: САНИТАРНО ОХРАНИТЕЛНА ЗОНА ОКОЛО КЛАДЕНЕЦ ЗА ВОДОСНАБДЯВАНЕ  
местност. РЪКОВА КОРИЯ, с. Нови хан, Община Елин Пелин, ПИ 5212.48.151

Чертеж:	
Част:	ГЕОДЕЗИЯ
Възложител:	



"ГЕОЕТА" ЕООД

e-mail: geoeta@mail.bg  
Тел: 0878 808 819

инж. Асен Иванов  
ДИП: УАСГ-2002/200203

ПЛАН 1/1	ОАЗА
МАЩАБ 1:1000	
ДАТА: 03.2025г.	