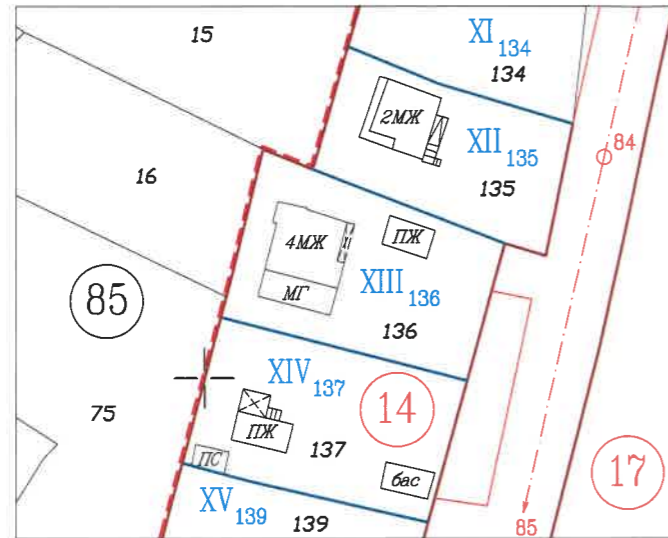


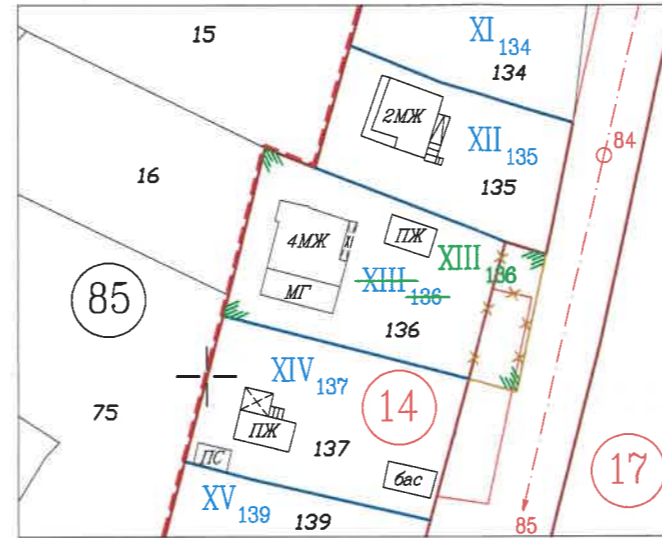
ПОДРОБЕН УСТРОЙСТВЕН ПЛАН ИЗМЕНЕНИЕ НА ПЛАНА ЗА РЕГУЛАЦИЯ на УПИ XIII-136 в кв.14 по плана на с. Крушовица, общ. Елин Пелин, Софийска област



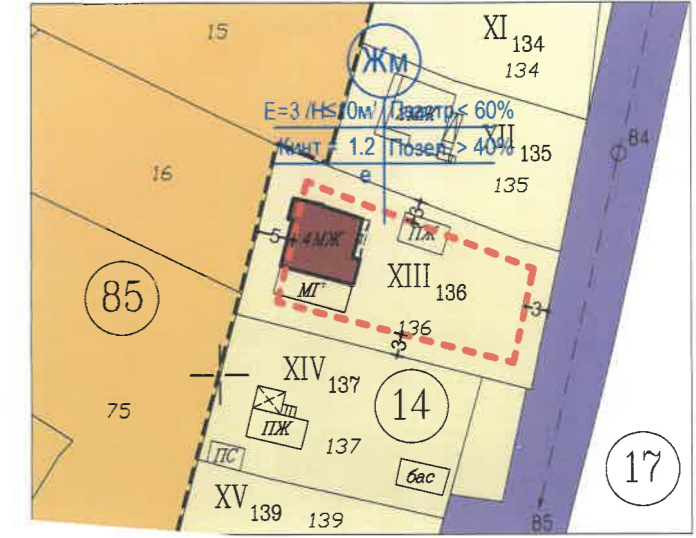
ИЗВАДКА ОТ ПЛАНА ЗА РЕГУЛАЦИЯ
на част от кв. 14, с. Крушовица



ИЗМЕНЕНИЕ НА ПЛАНА ЗА РЕГУЛАЦИЯ
на УПИ XIII-136 в кв.14, с. Крушовица



ИЗМЕНЕНИЕ НА ПЛАНА ЗА ЗАСТРОЯВАНЕ
на УПИ XIII-136 в кв.14, с. Крушовица



ЛЕГЕНДА:

- ГЛАВНА УЛИЦА
- ВТОРОСТЕПЕННА УЛИЦА
- Земелска земя
- ЖМ УСТРОЙСТВЕНА ЗОНА
- ЗАПАЗВАЩА СЕ ЖИЛИЩНА СГРАДА
- ОГРАНИЧИТЕЛНА ЛИНИЯ НА ЗАСТРОЯВАНЕ

ГРАДОУСТРОЙСТВЕНИ ПАРАМЕТРИ ПРИ ПРОЕКТНОТО ЗАСТРОЯВАНЕ					
Номер на квартал	Номер на УПИ	Устройствена зона	Предназначение	Етажност (Н макс. в м)	
14	XIII 136	ЖМ	за жилищно строителство	3	60% 1.2 40%

10m

ФАЗА:	Допускане	05.2025г.
ЧЕРТЕЖ:	ПУП - ПР, ПЗ	М 1:1000